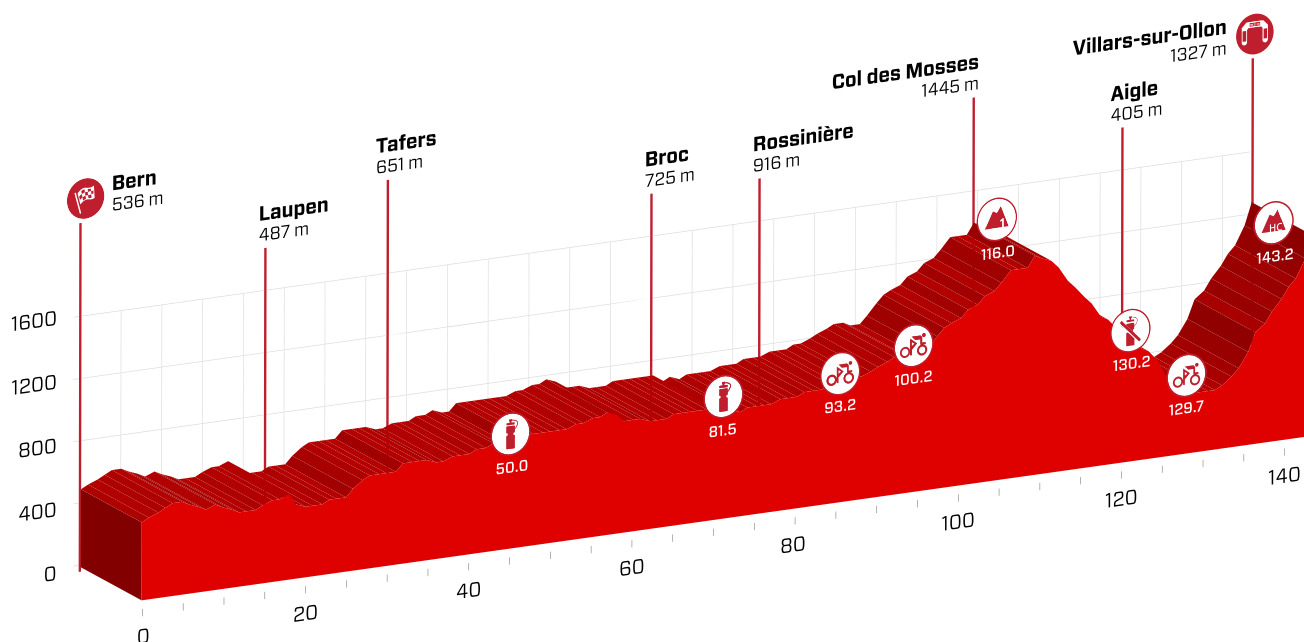


4. Etappe

Tour de Suisse 2017

Bern - Villars-sur-Ollon, 150.2 km

Dienstag, 13. Juni 2017 / mardi le 13 juin 2017



Steigung / montée ▲ 2736 m Gesamtzeit / Temps prévu 4 h 01 min
 Gefälle / descente ▼ 1926 m Stundenmittel / Moyenne horaire 37.5 km/h





m ü. M.	km	km	Ort / Lieu	Werbe- kolonne / Car- vanne	Stundenmittel/ Moyenne horaire	km/h	
					35	37	
					39		
	Neutralisation 5.2 km		Herrengasse - Hotelgasse - Kramgasse - Postgasshalde - Brunnghasshalde - Schüttestr. - Hodlerstr. - Schützenmattstr. - Neubrückstr. - Brüggbodenstr.	12:17	13:17	13:17	13:17
522	0.0	150.2	Brüggbodenstrasse	12:29	13:29	13:29	13:29
524	0.6	149.6	Herrenschwanden, Kreisel links, Uettligenstrasse	12:30	13:30	13:30	13:30
560	1.3	148.9	Herrenschwanden Thalmatt	Inseln 2x	12:31	13:31	13:31
599	3.5	146.7	Uettligen	Inseln 2x	12:34	13:34	13:34
619	4.1	146.1	Abzweigung links, Wohlenstrasse	Inseln 3x	12:35	13:35	13:35
625	5.4	144.8	Uettligenstrasse	Bodenwelle	12:37	13:37	13:37
627	5.6	144.6	Wohlen	Inseln	12:37	13:37	13:37
551	7.1	143.1	Abzweigung rechts, Hauptstrasse		12:39	13:39	13:39
548	7.3	142.9	Hauptstrasse	Strassenverengung rechts	12:39	13:39	13:39
560	8.4	141.8	Illiswil		12:40	13:41	13:40
571	8.9	141.3	Abzweigung links, Mühlebergstrasse		12:41	13:42	13:41
545	10.3	139.9	Steinisweg		12:43	13:44	13:43
505	13.2	137.0	Wickacker		12:47	13:48	13:47
489	14.0	136.2	Hauptstrasse	Brücke, enge Strasse	12:48	13:49	13:48
540	15.4	134.8	Buttenried		12:50	13:51	13:50
553	15.6	134.6	Abzweigung rechts, Brandstrasse		12:51	13:52	13:51
552	17.3	132.9	Mühleberg		12:53	13:54	13:53
561	17.7	132.5	Abzweigung rechts, Murtenstrasse		12:54	13:55	13:54
531	18.2	132.0	Kreisel geradeaus, Murtenstrasse		12:54	13:56	13:54
510	19.0	131.2	Gümmenen		12:55	13:57	13:55
490	19.3	130.9	Hauptstrasse	Pfosten in Strassenmitte	12:55	13:57	13:55
478	19.7	130.5	Klein Gümmenen		12:56	13:57	13:56

4. Etappe

Tour de Suisse 2017

Bern - Villars-sur-Ollon, 150.2 km

Dienstag, 13. Juni 2017 / mardi le 13 juin 2017

	m ü. M.	km	km	Ort/ Lieu	Werbe- kolonne / Cara- vanne	Stundenmittel/ Moyenne horaire km/h			
						35.5	37.5	39.5	
	480	20.0	130.2	Kreisel links, Gümminenstrasse		12:56	13:58	13:56	13:55
	490	23.1	127.1	Gümminenstrasse	Gleis	13:01	14:03	14:01	13:59
	489	23.6	126.6	Laupen	Inseln 4x	13:02	14:04	14:02	14:00
	491	24.8	125.4	Abzweigung rechts, Bösingenstrasse		13:04	14:05	14:04	14:02
	493	24.9	125.3	Bösingenstrasse	Bahnübergang	13:04	14:06	14:04	14:02
	505	25.3	124.9	Bösingen		13:04	14:06	14:04	14:03
	508	25.4	124.8	Kreisel geradeaus, 3. Ausfahrt, Laupenstrasse	Insel	13:05	14:07	14:05	14:03
	555	26.2	124.0	Abzweigung links, Fendringenstrasse	Inseln 2x	13:07	14:09	14:07	14:05
	555	26.3	123.9	Fendringenstrasse	Strassenverengung rechts	13:07	14:09	14:07	14:05
	584	27.4	122.8	Fendringen		13:09	14:11	14:09	14:07
	616	29.4	120.8	Friesenheit		13:12	14:14	14:12	14:10
	602	29.6	120.6	Abzweigung links, Hauptstrasse		13:12	14:15	14:12	14:10
	617	30.3	119.9	Abzweigung rechts, Friesenstrasse	Insel	13:13	14:16	14:13	14:11
	615	30.5	119.7	Schmitten		13:14	14:16	14:14	14:11
	654	31.5	118.7	Kreisel links, F.X. Müllerstrasse	Bodenwellen 8 x	13:15	14:18	14:15	14:13
	648	32.5	117.7	Kreuzung geradeaus		13:17	14:19	14:17	14:14
	664	34.1	116.1	Niedermuhren		13:19	14:22	14:19	14:17
	685	35.6	114.6	Lehwil		13:22	14:25	14:22	14:19
	680	35.8	114.4	Abzweigung rechts		13:22	14:25	14:22	14:19
	720	37.0	113.2	St. Antoni		13:24	14:27	14:24	14:21
	721	37.8	112.4	Abzweigung links, Dorf		13:25	14:28	14:25	14:22
	820	40.3	109.9	Abzweigung rechts, Obermonten		13:30	14:33	14:30	14:27
	739	43.0	107.2	Abzweigung rechts, Hauptstrasse		13:33	14:37	14:33	14:30
	705	45.2	105.0	Galteren		13:36	14:40	14:36	14:33
	675	46.6	103.6	Kreisel links, St. Ursenstrasse		13:38	14:42	14:38	14:35
	693	47.6	102.6	St. Ursen		13:40	14:44	14:40	14:36
	698	47.8	102.4	Abzweigung rechts, Tasberg		13:40	14:44	14:40	14:37
	673	48.6	101.6	Tasberg		13:41	14:45	14:41	14:38
	707	49.5	100.7	Römerswil		13:43	14:47	14:43	14:39
	710	49.7	100.5	Abzweigung links, Hauptstrasse		13:43	14:47	14:43	14:39
	700	50.0	100.2	Schwarzseestrasse		13:43	14:47	14:43	14:39
	695	51.4	98.8	Fromatt		13:46	14:50	14:46	14:42
	730	53.0	97.2	Tentlingen		13:48	14:53	14:48	14:44
	757	54.1	96.1	Giffers		13:50	14:55	14:50	14:46
	767	54.5	95.7	Abzweigung rechts, Aergerastrasse		13:51	14:55	14:51	14:47
	750	57.0	93.2	Aergerastrasse		13:55	14:59	14:55	14:50
	744	58.0	92.2	Le Pafuet		13:56	15:01	14:56	14:52
	750	59.1	91.1	Le Mouret		13:58	15:03	14:58	14:53
	759	59.8	90.4	Abzweigung links, Route de la Gruyère		13:59	15:04	14:59	14:54
	759	60.2	90.0	Kreisel geradeaus, Route de la Gruyère		13:59	15:05	14:59	14:55
	802	63.0	87.2	Route de Fribourg	Inseln 3x	14:04	15:10	15:04	14:59
	800	64.5	85.7	La Roche		14:07	15:12	15:07	15:02
	717	68.6	81.6	Hauteville		14:12	15:18	15:12	15:07
	726	71.0	79.2	Corbières		14:16	15:22	15:16	15:11
	726	71.2	79.0	Kreisel geradeaus, Route de Villarvolard		14:16	15:22	15:16	15:11
	741	72.5	77.7	Villarvolard		14:18	15:25	15:18	15:13
	742	74.5	75.7	Villarbeney		14:22	15:28	15:22	15:16

4. Etappe

Tour de Suisse 2017

Bern - Villars-sur-Ollon, 150.2 km

Dienstag, 13. Juni 2017 / mardi le 13 juin 2017

m ü. M.	km	km	Ort/ Lieu	Werbe- kolonne /Caravanne	Stundenmittel/ Moyenne horaire km/h				
					35.5	37.5	39.5		
	746	75.2	75.0	Botterens	Inseln 9x	14:23	15:29	15:23	15:17
	742	76.9	73.3	Abzweigung rechts, En Bataille		14:25	15:32	15:25	15:19
	735	77.8	72.4	Broc	Inseln 2x	14:27	15:33	15:27	15:21
	719	78.7	71.5	Kreisel geradeaus, Rue de Prieuré	Bodenwelle	14:28	15:35	15:28	15:22
	703	79.3	70.9	Kreisel links, Route de Broc		14:29	15:35	15:29	15:23
	703	80.3	69.9	Epagny	Insel	14:30	15:37	15:30	15:24
	720	80.8	69.4	Kreisel links, Route de l'Intyamon	Pfosten in Strassenmitte	14:31	15:38	15:31	15:25
	726	81.2	69.0	Kreisel geradeaus, Route de l'Intyamon		14:32	15:39	15:32	15:26
	726	81.5	68.7	Route de l'Intyamon	Verpflegung	14:32	15:39	15:32	15:26
	726	83.6	66.6	Emney		14:35	15:42	15:35	15:29
	744	86.6	63.6	Villars sur Mont	Inseln 5x	14:40	15:47	15:40	15:33
	756	88.3	61.9	Neirivue		14:42	15:50	15:42	15:36
	776	89.7	60.5	Albeuve		14:45	15:52	15:45	15:38
	803	93.6	56.6	Montbovon	Gleis parallel zur Strecke	14:51	15:59	15:51	15:43
	803	93.8	56.4	Route du Village	Bahnübergang	14:51	15:59	15:51	15:44
	870	96.9	53.3	La Tine		14:56	16:04	15:56	15:49
	900	99.0	51.2	Start TV-Liveübertragung auf SRF zwei		15:00	16:08	16:00	15:52
	917	99.8	50.4	Rossinière	Insel	15:01	16:09	16:01	15:53
	916	100.2	50.0	Route de Gruyère	Serch.ch Sprint	15:01	16:10	16:01	15:53
	896	102.2	48.0	Les Moulins		15:04	16:13	16:04	15:56
	905	102.5	47.7	Abzweigung rechts, Route de la Rosette		15:05	16:13	16:05	15:57
	988	103.7	46.5	Abzweigung rechts, Route des Mosses		15:08	16:17	16:08	16:00
	1147	109.3	40.9	L'Étivaz		15:18	16:27	16:18	16:09
	1347	113.2	37.0	Le Lécherette		15:27	16:37	16:27	16:18
	1440	116.0	34.2	Col des Mosses	Engadin St.Moritz power by P&I Bergpreis	15:32	16:43	16:32	16:23
	1370	118.6	31.6	La Comballaz		15:36	16:46	16:36	16:26
	680	130.2	20.0	Hauptstrasse Nr. 11		15:47	16:58	16:47	16:37
	432	134.3	15.9	Aigle		15:51	17:03	16:51	16:41
	432	134.4	15.8	Av. des Ormots	Bahnü. & Gleis parallel zur Strecke	15:51	17:03	16:51	16:41
	427	134.5	15.7	Abzweigung rechts, Av. Des Glariers	Insel	15:51	17:03	16:51	16:41
	418	134.6	15.6	Kreisel rechts, Av. Des Glariers		15:52	17:03	16:52	16:41
	416	134.9	15.3	Abzweigung links, Av. Des Glariers	Insel	15:52	17:03	16:52	16:42
	404	135.9	14.3	Kreisel rechts, Route d'Evian	Insel 2x	15:53	17:05	16:53	16:43
	399	136.3	13.9	Abzweigung links, Route de Transit	Insel	15:54	17:05	16:54	16:43
	399	136.7	13.5	Route de Transit	Search.ch Sprint	15:54	17:06	16:54	16:44
	421	139.1	11.1	Kreisel links, Route d'Aigle	Bahnübergang	15:58	17:09	16:58	16:47
	452	139.8	10.4	Ollon		15:59	17:11	16:59	16:49
	464	140.0	10.2	Route	Bodenwelle	16:00	17:12	17:00	16:49
	1010	146.9	3.3	Huémaz		16:20	17:32	17:20	17:08
	1135	148.2	2.0	Chesières		16:24	17:37	17:24	17:12
	1255	149.9	0.3	Abzweigung links, Déchetterie		16:29	17:42	17:29	17:17
	1268	150.2	0.0	Villars sur Ollon - Ziel		16:30	17:43	17:30	17:17